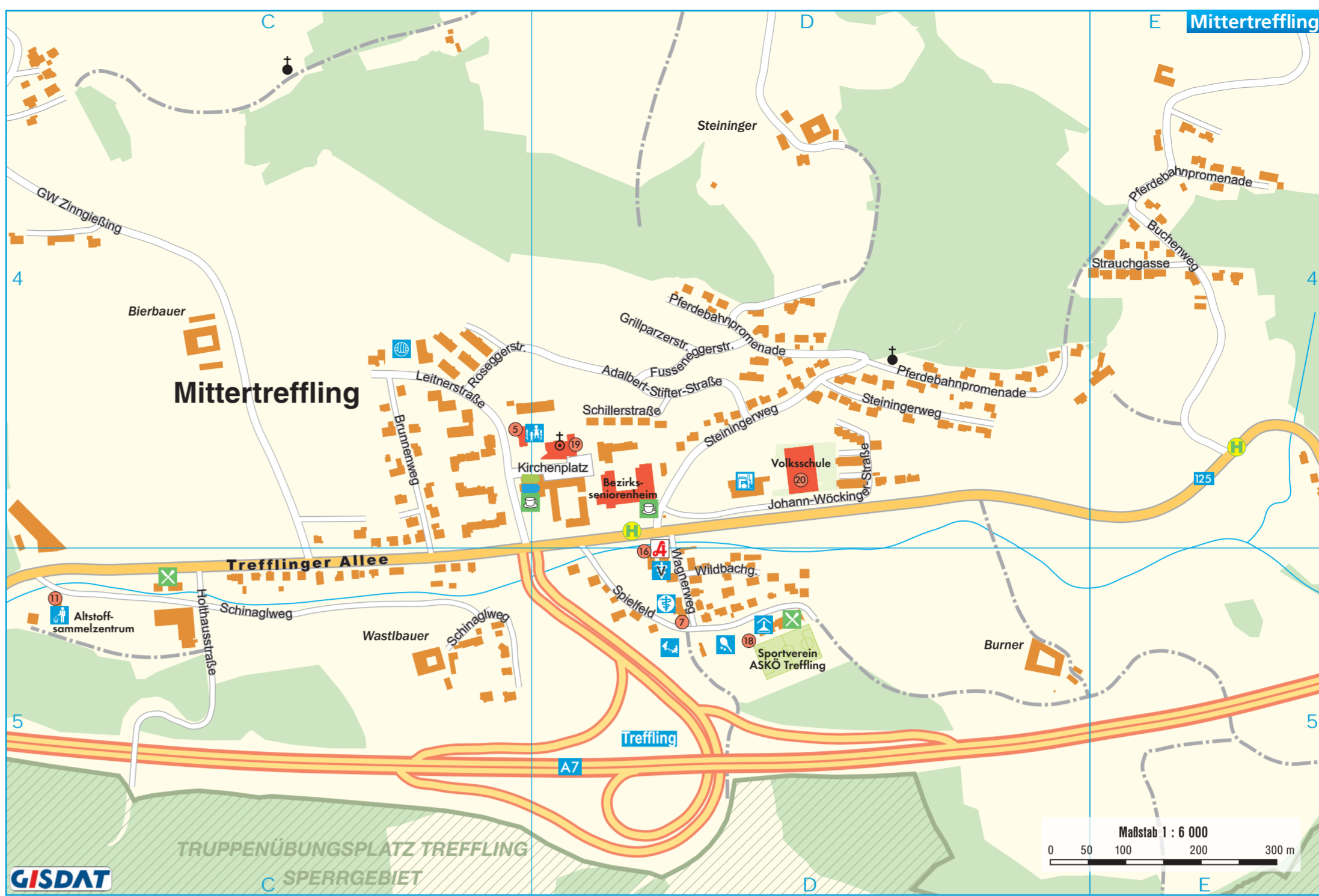


| engerwitzdorf. BÜRGERSERVICE | |
|---|------|
| ÖFFENTLICHE EINRICHTUNGEN | |
| 1 Gemeinde Engerwitzdorf | 14 |
| Leopold-Schöffl-Platz 1 ☎ 0 72 35/ 66 9 55-0 | |
| 2 Kultur „imSchöffl“ | 14 |
| Leopold-Schöffl-Platz 2 ☎ 0 72 35/ 66 9 55-0 | |
| 3 Volksschule | 14 |
| Engerwitzdorf/Schweinbach Bürgerstraße 1 ☎ 0 72 35/ 62 8 20 | |
| 4 Kindergarten | 14 |
| Engerwitzdorf/Schweinbach Bürgerstraße 2 ☎ 0 72 35/ 62 4 28 | |
| 5 Kindergarten | C/D4 |
| Engerwitzdorf/Mittertreffling Leitnerstraße 10 ☎ 0 72 35/ 50 7 11 | |
| 6 Dr. Gottfried Schuster, Arzt | 14 |
| Kreuzfeld 14 ☎ 0 72 35/ 63 0 39 | |
| 7 Dr. Maximilian Weiß, Arzt | D5 |
| Wagnerweg 6 ☎ 0 72 35/ 50 6 00 | |
| 8 Rotes Kreuz - Rettung | H2 |
| Gallneukirchen ☎ 144 | |
| 9 Polizeiinspektion | H2 |
| Gallneukirchen ☎ 05 91 33/ 4330 | |
| 10 Bauhof Engerwitzdorf | J5 |
| Langwiesen 8 ☎ 0 72 35/ 54 7 2 | |
| 11 Altstoffsammelzentrum | C5 |
| Holthausstraße 7 ☎ 0 72 35/ 50 7 70 | |
| 12 Feuerwehr Schmiedgassen | J7 |
| 13 Feuerwehr Schweinbach | J4 |
| 14 Feuerwehr Treffling | E5 |
| 15 Dr. Ernst Reither, Zahnarzt | J4 |
| Gusenbachstr. 8 ☎ 0 72 35/ 63 7 84 | |
| 16 Kamillen-Apotheke | D5 |
| Wagnerweg 2 ☎ 0 72 35/ 50 7 77 | |
| 17 Dr. Gerhard Biberauer, Tierarzt | D5 |
| Wagnerweg 2 ☎ 0 72 35/ 50 5 50 | |
| 18 Sportverein Union Schweinbach | J4 |
| 19 Sportverein ASKÖ Treffling | D5 |
| 20 Pfarramt Treffling | D4 |
| Kirchenplatz 1 ☎ 0 72 35/ 50 7 37 | |
| 21 Volksschule | D4 |
| Engerwitzdorf/Mittertreffling Johann-Wagner-Straße 9 ☎ 0 72 35/ 50 0 04 | |



engerwitzdorf. Straßen & Ortschaften

| ORT | STRASSE | RASTER | ORT | STRASSE | RASTER |
|-----|---------------------------|--------|-----|----------------------|--------|
| I | Achleitenweg | E4 | I | Magnoliengasse | M6/7 |
| M | Adalbert-Sölter-Straße | D4 | M | Maienweg | B4 |
| SOH | Adamweg | J4 | EWB | Maisweg | K2 |
| SOH | Ahornstraße | I4 | L | Martinstraße | H4 |
| ALM | Alte Linzer Straße | B/E6 | SOH | Mitterweg | I4 |
| I | Am Hang | F4 | L | Moserweg | H4 |
| I | Am Kropfberg | F5 | L | Mühlholzstraße | M/N6 |
| A | Am Pleningberg | C6 | K | Narzissenweg | L6/7 |
| L | Am Rothenbühl | N7 | H | Nellengasse | N7 |
| L | Am Teich | G4 | A | Neufeldweg | B4 |
| EWB | Amselweg | J/K3 | O | Oberbach | F/G5 |
| SOH | Amthausstraße | I4 | A | Oberer Rosenhain | A5 |
| SOH | Angerweg | I4 | EWB | Oberfeld | J3 |
| L | Annagasse | G4 | HA | Oberholzstraße | J6 |
| L | Anton-Riggl-Straße | H3 | I | Peterhofgasse | F4 |
| A | Asanngeweg | AS | LM | Pferdebahnpromenade | D4 |
| HA | Auf der Wiese | J6 | A | Prager Bundesstraße | B5 |
| A | Aussichtsweg | AS | H | Primerlweg | N6 |
| K | Bachgrabenweg | L6 | EWB | Punzengraben | L4 |
| A | Baugarten | AS-B6 | A | Quellenweg | F4 |
| L | Berggasse | G4 | SOH | Radenau | J4 |
| A | Binderweg | E6 | L | Reith | G4 |
| A | Birkenweg | AS | EWB | Riedmarkstraße | K2 |
| K | Blumenweg | M6 | M | Roseggerstraße | C4 |
| SOH | Breitweg | I4 | M | Rosengasse | I4 |
| M | Brunnenweg | C4 | A | Rosenhain | AS |
| M | Büchenweg | E4 | M | Rosenweg | N6/7 |
| SOH | Bürgerstraße | I4 | SOH | Sandbach | H4 |
| HA | Burnerweg | J6 | M | Schillerstraße | D4 |
| SOH | Dorfweg | J4 | M | Schlagweg | C5 |
| EWB | Drosselweg | K3 | G | Schladauerweg | G2 |
| EWB | Engerwitzdorfer Straße | J/K3 | H | Schönbergerweg | N6 |
| EWB | Engerwitzdorfweg | K/M3 | EWB | Schwalbenweg | K3 |
| SOH | Erlenweg | I4 | SOH | Schweinbacher Straße | J4 |
| EWB | Eulenweg | K3 | EWB | Simlingfeld | I3 |
| EWB | Falkenweg | K3 | I | Sonnenpromenade | F5 |
| L | Falterweg | G4 | M | Spielfeld | D5 |
| O | Felberleiten | G5 | SOH | Sportfeld | J4 |
| K | Felberstraße | L6 | SOH | Sportplatzweg | J4 |
| L | Fiedhofweg | H4 | A | Stadlerweg | A/B4 |
| EWB | Finkenweg | I3 | I | Steinbruchweg | F5 |
| I | Flurweg | F4 | A | Steinhausweg | AS |
| SOH | Flußgasse | I/J4 | M | Steingerweg | D4 |
| L | L. SOH Freistädter Straße | E4-H3 | SOH | Stengasse | I4 |
| M | Fusseneckerstraße | D4 | I | Stingederweg | H4 |
| SOH | Gallneukirchner Straße | I4 | L | Stögerweg | I4 |
| G | Gallusweg | G2 | M | Strauchgasse | E4 |
| SOH | Gartenweg | I4 | SOH | Tarockweg | J4 |
| M | Getreideweg | J5 | EWB | Taubenweg | J/K3 |
| M | Grillparzerstraße | D4 | L | Teichweg | G4 |
| SOH | Gusenbachstraße | H/I4 | EWB | Truppenweg | K3 |
| SOH | Gusenweg | J4 | M | Trefflinger Allee | C5 |
| SOH | Hackstraße | H4 | A | Tullnerweg | AS |
| HA | Haidweg | J5/6 | A | Unterer Lindenweg | AS |
| HA | Haidgasse | J6 | EWB | Unterer Maisweg | K2 |
| EWB | Haidweg | J6-K5 | M | Wabengasse | J3 |
| L | Haselweide | G2 | M | Wagnerweg | D5 |
| A | Hausfeld | AS | A | Wanderweg | F5 |
| SOH | Heidweg | G3 | SOH | Weidweg | I/J4 |
| EWB | Herdweg | I3 | G | Weikingerweg | G2 |
| G | Hofweg | G2 | EWB | Weinbergstraße | L2 |
| M | Holhausstraße | C5 | A | Wiesenberg | AS |
| L | Holunderweg | G/H4 | M | Wildbachgasse | D5 |
| HO | Holzweg | G4 | K | Wolflinger Straße | L6 |
| HA | Im Kleefeld | J6 | SOH | Zur Mühle | I4 |
| SOH | Im Obstgarten | J5 | | | |
| SOH | Im Sonnendorf | H/I4 | | | |
| L | Im Weizenfeld | H4 | | | |
| B | Jasminweg | N7 | | | |
| M | Johann-Wöckinger-Straße | D4 | | | |
| I | Kaminweg | F5 | | | |
| I | Katsdorfer Straße | E5-H6 | | | |
| HA | Keplingerweg | J5 | | | |
| SOH | Kesselboden | I3 | | | |
| EWB | Kirchenplatz | C/D4 | | | |
| EWB | Klamnstraße | L/M4 | | | |
| SOH | Klausweg | H4 | | | |
| SOH | Kleinbachweg | M7 | | | |
| K | Kleindorfer Straße | L6 | | | |
| K | Klendorferweg | L6 | | | |
| L | Klingergasse | H4 | | | |
| A | Koglergraben | AS | | | |
| L | Koppelpweg | G4 | | | |
| EWB | Kornweg | K2 | | | |
| SOH | Kreuzfeld | I4 | | | |
| A | Kroibweg | B4 | | | |
| SOH | Kronenweg | I4 | | | |
| I | Lahnweg | F5 | | | |
| ST | Landweg | I6 | | | |
| I | Leinmetzhoferweg | E3/H4 | | | |
| A | Leitnerweg | B6 | | | |
| M | Leitnerstraße | C4 | | | |
| SOH | Leopold-Schöffl-Platz | I4 | | | |
| SOH | Lerchenweg | I4 | | | |
| A | Libellenweg | A4 | | | |
| B | Lilienweg | M6 | | | |
| A | Lindenweg | AS | | | |
| A | Linzersteig | B4 | | | |



engerwitzdorf. KULTUR & AKTIV

Kultur und Sportzentren
Kultur genießt in Engerwitzdorf einen ganz besonderen Stellenwert. Ein für die Region bedeutender Ausdruck dieses Kulturbewusstseins ist die Errichtung des Kulturhauses „im Schöffl“ in Schweinbach. Darin finden nicht nur die Kulturvereine einen adäquaten Veranstaltungssaal, auch national und international bekannte Künster werden bei ihren Auftritten vom Ambiente des Kulturhauses begeistert. Angeboten werden alle Genres, von Unterhaltung bis Klassik, von Kabarett bis Konzert.

Wer lieber aktiv sein will, findet bei zwei Sportvereinen alle Möglichkeiten, die er sich wünscht. Von Gymnastik, Turnen, Karate über Bogenschießen bis Fußball wird alles aktiv betrieben. Die Vereine freuen sich über jeden Neuzugang.



Für jeden etwas

Das Freizeitangebot in Engerwitzdorf hält für alle Interessensgruppen etwas Passendes bereit. Was man in der Gemeinde nicht findet, das gibt es in unmittelbarer Nähe in den Nachbargemeinden.

Sport-, Kultur- und Hobbyvereine bieten mannigfaltige Betätigungsfelder in alle Richtungen. Dienst am Nächsten leisten Feuerwehren, Rotes Kreuz, Omdienst und verschiedene andere Hilfsvereine. Kinder- und Seniorenorganisationen runden das Angebot ab. Ein besonderer Schwerpunkt liegt im Jugendangebot. Von Jugendzentren, einer Freizeitanlage, Fußballplätzen bis zu speziellen Angeboten in den Vereinen wird hier alles geboten.



Datenquelle:
Gemeinde Engerwitzdorf, Leopold-Schöffl-Platz 1, 4209 Engerwitzdorf
Datenaufbereitung und Kartographie:
GISDAT, 4020 Linz, Schrifmannstraße 4, www.gisd.at
Alle Angaben wurden in Zusammenarbeit mit der Gemeinde Engerwitzdorf mit größter Sorgfalt erhoben, erfolgen jedoch ohne Gewähr und erheben nicht Anspruch auf Vollständigkeit. Änderungen und Druckfehler vorbehalten. Nachdruck, auch auszugsweise, und Nachahmung sind ausdrücklich verboten.
Datengrundlage:
Anfahrtsplan: Arbeitsgemeinschaft Kartographie

engerwitzdorf. Freizeit

Jugend findet Raum
Besonders vielfältig ist das Angebot für die jungen Gemeindegliederinnen. Die Freizeitanlage in Schweinbach und Fußballplätze in den Ortschaften bieten ausreichend Raum für Aktivitäten. Fast alle Vereine haben spezielle Angebote für junge Menschen. Und zum zwanglosen Beisammensein bieten die beiden Jugendzentren optimale Voraussetzungen. Die kleineren Kinder können auf den Spielplätzen ihrem Bewegungsdrang freien Lauf lassen.



Fitness

Sport in allen Variationen - Engerwitzdorf lässt da keine Wünsche offen. Sportunion und ASKÖ bieten alles an, von Fußball über Gymnastik und Turnen bis zu speziellen Fitnesstrainings. Geprüfte Coaches garantieren den Erfolg. Wandervereine ergötzen sich in der wunderschönen Landschaft und wer es besonders gesellig haben will, der kann auch tanzen gehen.



engerwitzdorf. SEHENSWERT

Überschneidende Kleinde
Unterschiedliche Landschaften prägen das Erscheinungsbild der Gemeinde Engerwitzdorf. Sie alleine sind schon sehenswert. Darin eingebettet sind eine Anzahl von Sehenswürdigkeiten, die alle einen Besuch lohnen.

Ägidikirche
Das Ägidikirchen in Hohenstein ist ein Juwel von ganz besonderem Rang. Direkt an einem steilen Felsabsturz gelegen, ranken sich Sagen um seine Entstehung. Wahrscheinlich ist, dass das Kirchlein an einem sehr alten Kultplatz errichtet wurde. Es dürfte zu den ältesten Kirchen in Oberösterreich zählen.



Gattersäge

Die Gattersäge in Wolfing ist im Wesentlichen noch im Original erhalten. Einst haben die Bauern der Region sie errichtet. Bis in die 1970er Jahre war sie in Betrieb.



Mahnmal
An ein besonders schlimmes Ereignis erinnert das Mahnmal beim Truppenübungsplatz in Außertreffling. Wenige Tage vor Ende des 2. Weltkrieges wurden dort Widerstandskämpfer aus Freistadt, Peilstein und Steyr erschossen.



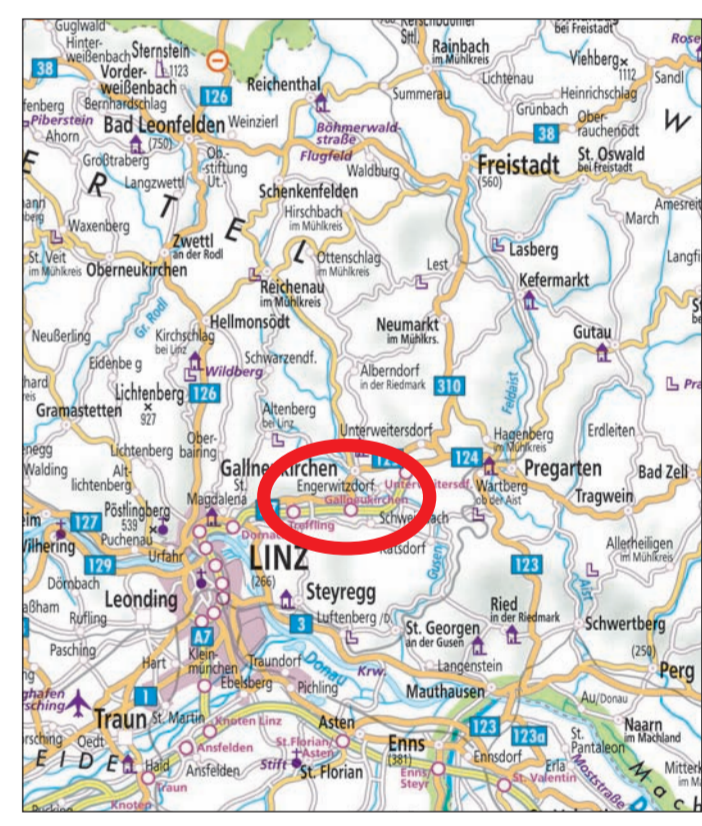
Kirche Treffling

Die 1994 in Treffling errichtete Kirche besticht durch moderne Architektur und zeitgemäße Funktion.



INFORMATION
Gemeinde Engerwitzdorf
Leopold-Schöffl-Platz 1
4209 Engerwitzdorf
Telefon: +43 (0) 7235/66955-0
Fax: +43 (0) 7235/66955-15
Web: www.engerwitzdorf.gv.at
E-Mail: gemeinde@engerwitzdorf.gv.at

Öffnungszeiten:
Mo. bis Fr. von 8.00 bis 12.00 und
Mo., Di. und Do. von 15.00 bis 18.00 Uhr



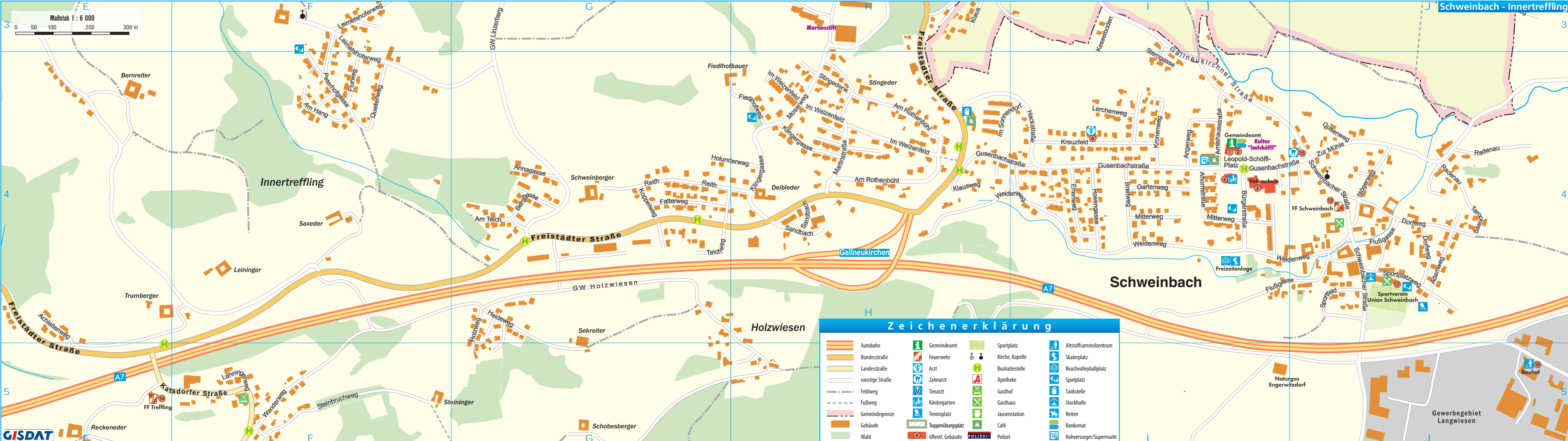
engerwitzdorf. ESSEN & TRINKEN & SCHLAFEN

Gepflegte Gastronomie
Für das leibliche Wohl ist in Engerwitzdorf bestens gesorgt. Gastronomiebetriebe der Spitzenklasse verwöhnen mit ausgesuchten und ganz besonderen Speisen und Getränken. Jausenstationen und bodenständige Gasthäuser laden zum Verweilen in geselliger Runde.

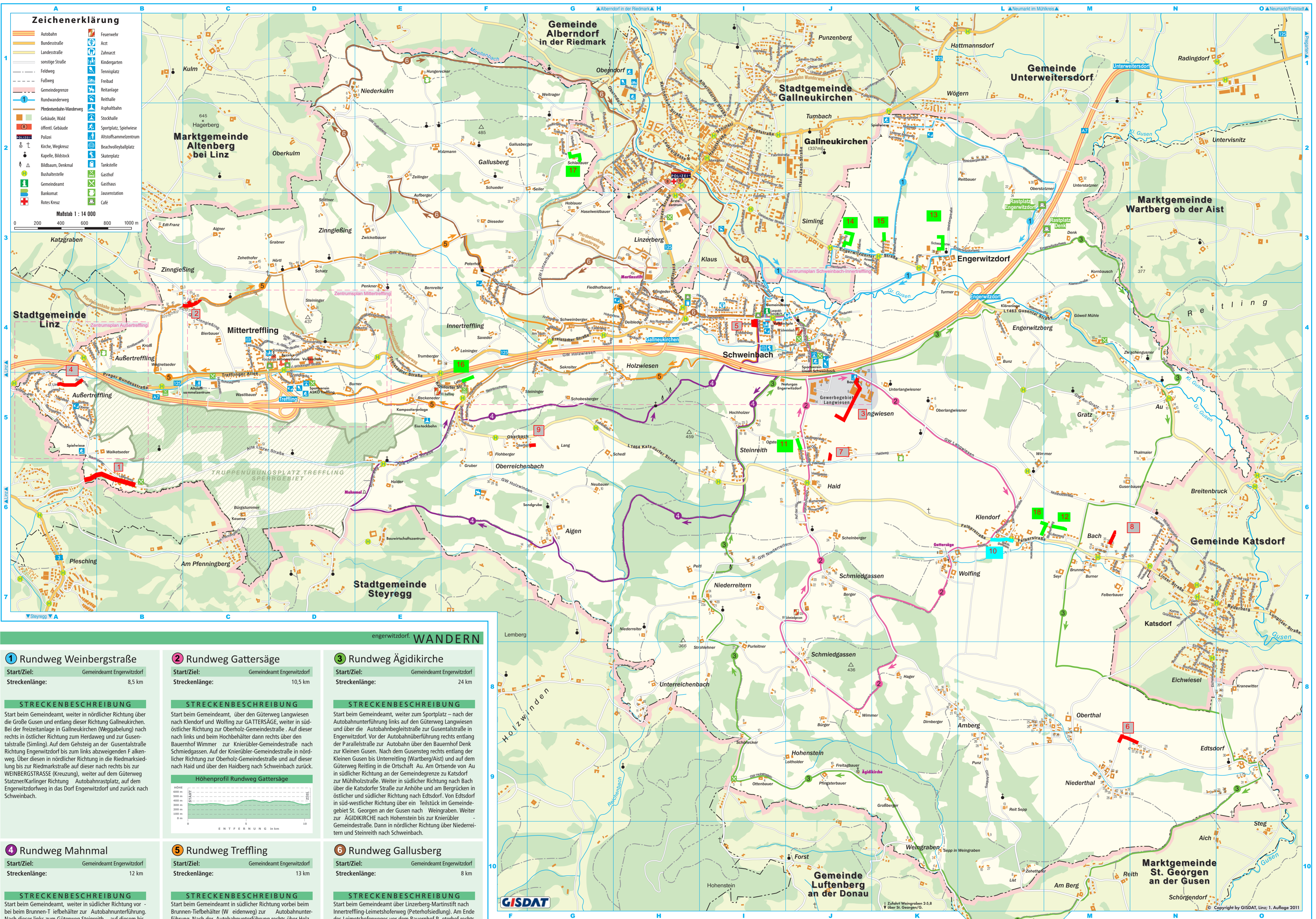
Auch für einen längeren Aufenthalt ist Engerwitzdorf bestens gerüstet. Zwei kleine, aber feine Hotels laden zum Bleiben ein. Hier ist der Gast König, ob müder Wanderer oder Geschäfts-gast, in Engerwitzdorf fühlen sich beide wohl und kommen gerne wieder.

engerwitzdorf. GESCHICHTE

Am Puls der Zeit
Das Gallneukirchner Becken zählt zu den ältesten besiedelten Gebieten des Mühlviertels. Schon vor rund 800 Jahren wird „Engeloldsdorf“ in einer Urkunde erwähnt. Das große Gemeindegebiet stand aber immer im Schatten seiner Nachbargemeinden. Eine Zusammenlegung des Gemeindegebietes mit Gallneukirchen 1870 hielt nur drei Jahre. Aber auch in der Folge blieb Engerwitzdorf von seinen Nachbar-gemeinden Gallneukirchen, Linz und Katsdorf sehr abhängig. Erst in den 1970er Jahren begann die Gemeinde gezielt, eine eigene Infrastruktur zu entwickeln. Eigene Vereine wurden gegründet, eine Volksschule und ein Kindergarten in Schweinbach gebaut. Mit der Errichtung einer Kirche, eines Kindergartens und eines Seniorenheimes in Mittertreffling, dem Neubau des Gemeindeamtes in Schweinbach und schließlich auch einer Volksschule in Mittertreffling entwickelte Engerwitzdorf sich rasch zu einer eigenständigen Gemeinde. Vorläufiger Höhepunkt dieser Entwicklung ist die Eröffnung des Kulturhauses „imSchöffl“ 2009 in Schweinbach.



| Zeichenerklärung | | | |
|------------------|--|--|--|
| | | | |
| | | | |
| | | | |
| | | | |
| | | | |
| | | | |
| | | | |
| | | | |
| | | | |
| | | | |



- ### Zeichenerklärung
- Autobahn
 - Bundesstraße
 - Landesstraße
 - sonstige Straße
 - Feldweg
 - Fußweg
 - Gemeindegrenze
 - Rundwanderweg
 - Pferdeisbahn-Wanderweg
 - Gebäude, Wald
 - offenes Gebäude
 - Polizei
 - Kirche, Wegkreuz
 - Kapelle, Bildstock
 - Bildbaum, Denkmal
 - Gemeindeamt
 - Bankomat
 - Rotes Kreuz
 - Feuerwehr
 - Arzt
 - Zahnarzt
 - Kindergarten
 - Tennisplatz
 - Freibad
 - Reitanlage
 - Reithalle
 - Stockhalle
 - Sportplatz, Spielwiese
 - Altsportplatz
 - Beachvolleyballplatz
 - Skaterplatz
 - Tankstelle
 - Gasthof
 - Gasthaus
 - Jausenstation
 - Café

Maßstab 1 : 14 000

0 200 400 600 800 1000 m

engerwitzdorf. WANDERN

1 Rundweg Weinbergstraße

Start/Ziel: Gemeindeamt Engerwitzdorf

Streckenlänge: 8,5 km

STRECKENBESCHREIBUNG

Start beim Gemeindeamt, weiter in nördlicher Richtung über die Große Gusen und entlang dieser Richtung Gallneukirchen. Bei der Freizeitanlage in Gallneukirchen (Weggeblänge) nach rechts in östlicher Richtung zum Herdweg und zum Gusen- (Simling). Auf dem Gehsteig an der Gusenstraße Richtung Engerwitzdorf bis zum links abweigenden Falkenweg. Über diesen in nördlicher Richtung in die Riedmarkslung bis zur Riedmarkstraße auf dieser nach rechts bis zur WEINBERGSTRASSE (Kreuzung), weiter auf dem Güterweg Statner/Karlinger Richtung Autobahnstaplatz, auf dem Engerwitzdorfweg in das Dorf Engerwitzdorf und zurück nach Schweinbach.

2 Rundweg Gattersäge

Start/Ziel: Gemeindeamt Engerwitzdorf

Streckenlänge: 10,5 km

STRECKENBESCHREIBUNG

Start beim Gemeindeamt, über den Güterweg Langwiesen nach Klendorf und Wolling zur GATTERSÄGE, weiter in süd-östlicher Richtung zur Oberholz-Gemeindestraße. Auf dieser nach links und beim Hochbehälter dann rechts über den Bauernhof Wimmer zur Kniertüber-Gemeindestraße nach Schmiedgassen. Auf der Kniertüber-Gemeindestraße in nördlicher Richtung zur Oberholz-Gemeindestraße und auf dieser nach Haid und über den Haidberg nach Schweinbach zurück.

Höhenprofil Rundweg Gattersäge

3 Rundweg Ägidikirche

Start/Ziel: Gemeindeamt Engerwitzdorf

Streckenlänge: 24 km

STRECKENBESCHREIBUNG

Start beim Gemeindeamt, weiter zum Sportplatz – nach der Autobahnunterführung links auf den Güterweg Langwiesen und über die Autobahnbegleitstraße zur Gusenstraße in Engerwitzdorf. Vor der Autobahnüberführung rechts entlang der Parallelstraße zur Autobahn über den Bauernhof Denk zur Kleinen Gusen bis Unterreitling (Wartberg/Aist) und auf dem Güterweg Reitling in die Ortschaft Au. Am Ortsende von Au in südlicher Richtung an der Gemeindegrenze zu Katsdorf zur Mühlhofstraße. Weiter in südlicher Richtung nach Bach über die Katsdorfer Straße zur Anhöhe und am Berggraben in östlicher und südlicher Richtung nach Edtsdorf. Von Edtsdorf in süd-westlicher Richtung über ein Teilstück im Gemeindegebiet St. Georgen an der Gusen nach Weingraben. Weiter zur ÄGIDIKIRCHE nach Hohenstein bis zur Kniertüber-Gemeindestraße. Dann in nördlicher Richtung über Niederreitern und Steinreith nach Schweinbach.

4 Rundweg Mahmal

Start/Ziel: Gemeindeamt Engerwitzdorf

Streckenlänge: 12 km

STRECKENBESCHREIBUNG

Start beim Gemeindeamt, weiter in südlicher Richtung vorbei beim Brunnen-Tiefbehälter zur Autobahnunterführung. Nach dieser links zum Güterweg Steinreith, auf diesem bis zur Katsdorfer Straße weiter in südwestlicher Richtung durch den Wald nach Aigen. Dann in westlicher Richtung zum Bänderweg (Güterweg Lachstätt). In nördlicher Richtung zum MAHMAL weiter zur Alten Linzer Straße und über den Kropfberg zur Katsdorfer Straße nach Innertreffling. Über die Sonnenpromenade in östlicher Richtung nach Holzwiesen und durch den Schweinbachweg über den Kreuzweg zurück nach Schweinbach.

5 Rundweg Treffling

Start/Ziel: Gemeindeamt Engerwitzdorf

Streckenlänge: 13 km

STRECKENBESCHREIBUNG

Start beim Gemeindeamt in südlicher Richtung vorbei beim Brunnen-Tiefbehälter zur Autobahnunterführung. Nach dieser links zum Güterweg Steinreith, auf diesem bis zur Katsdorfer Straße weiter in südwestlicher Richtung durch den Wald nach Aigen. Dann in westlicher Richtung zum Bänderweg (Güterweg Lachstätt). In nördlicher Richtung zum MAHMAL weiter zur Alten Linzer Straße und über den Kropfberg zur Katsdorfer Straße nach Innertreffling. Über die Sonnenpromenade in östlicher Richtung nach Holzwiesen und durch den Schweinbachweg über den Kreuzweg zurück nach Schweinbach.

6 Rundweg Gallusberg

Start/Ziel: Gemeindeamt Engerwitzdorf

Streckenlänge: 8 km

STRECKENBESCHREIBUNG

Start beim Gemeindeamt über Linzerberg-Martinstitf nach Innertreffling-Leimethoferweg (Peterhofsielung). Am Ende des Leimethoferweges vor dem Bauernhof Peterhof rechts bis zum Güterweg Zwicklau. Weiter in nördlicher Richtung über den Bauernhof Aufberger hinunter zur Liegenschaft Zeilinger. Von dort in südwestlicher Richtung zur K ulmer Gemeindestraße (Zwick elbauer). Auf der K ulmer Gemeindestraße in nördlicher Richtung über die Ortschaft Niederkulm in das Mirellental. Im Mirellental nach Gallneukirchen und über den Reitstall Neubauer zurück nach Schweinbach.

